

Utilisation des fichiers du projet TCP/LPC dans le portail Voyageur



Laurent Richard
 Professionnel de recherche



The Canadian Peoples – Les populations canadiennes

Plan

- **La composante géohistorique du projet TCP/LPC.**
- **Où trouver les fichiers TCP/LPC dans Voyageur?**
- **Création d'une carte Web (Web Map).**
- **Intégration d'une « Web Map » à une carte-récit.**

The Canadian Peoples – Les populations canadiennes

Partenaires institutionnels et principaux chercheurs



Kris Inwood
U. of Guelph



Peter Baskerville
U. of Alberta



Geoff Cunfer
U. of Sask.



Lisa Dillon
U. de Montréal



Shari Eli
U. of Toronto



Herbert Emery
U. N. B.



Chad Gaffield
U. of Ottawa



Alain Gagnon
U. de Montréal



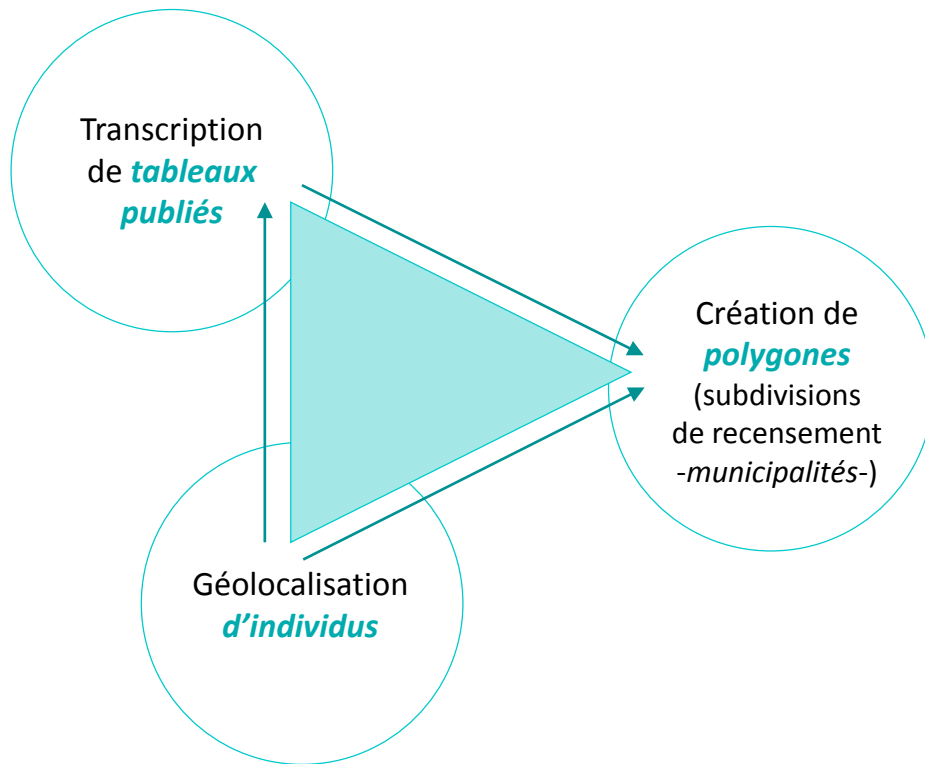
Ian Keay
Queen's U.



Marc St-Hilaire
U. Laval

The Canadian Peoples – Les populations canadiennes

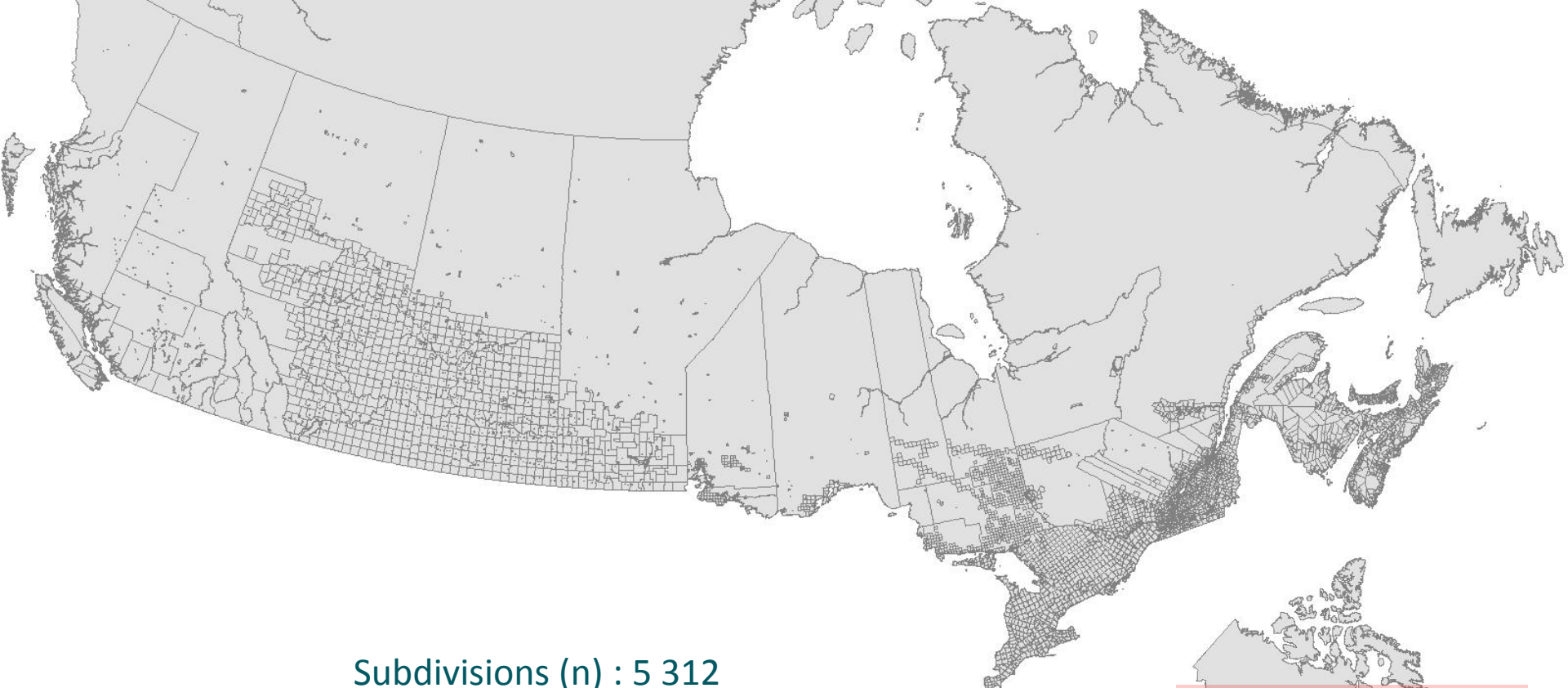
HUIT RECENSEMENTS DÉCENNAUX : 1851-1921



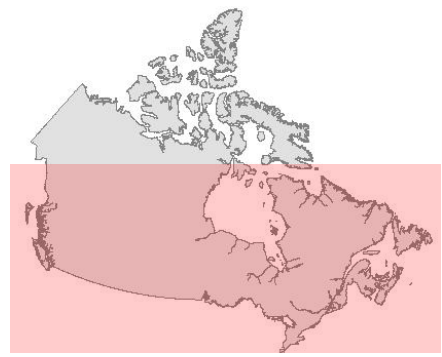
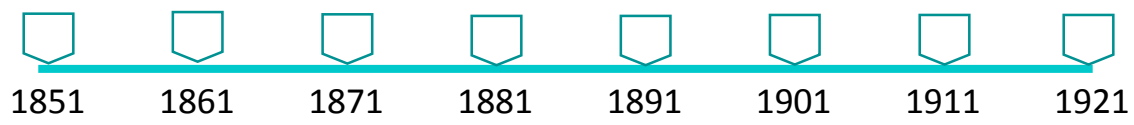
The Canadian Peoples – Les populations canadiennes

CRÉATION DES POLYGONES DES SUBDIVISIONS DE RECENSEMENT

- Approche rétrospective : de 1921 vers 1851
- Utilisation de sources variées :
 - Cartes électorales et cadastrales
 - Textes descriptifs des limites municipales (Gazette officielle, etc.)
- Reconstitution approximative
 - Qualité des polygones varie selon les sources exploitées
 - Parfois, un hexagone (1 km²) est utilisé pour indiquer l'absence de limites connues
 - Représentation de données statistiques (aucune valeur juridique)



Subdivisions (n) : 5 312



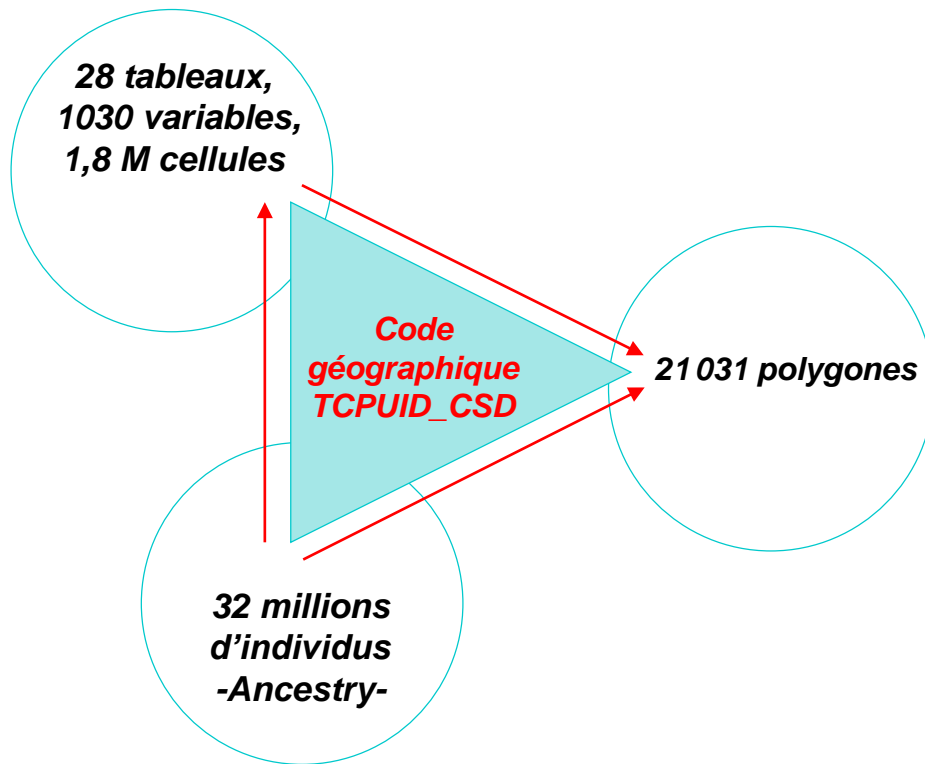
The Canadian Peoples – Les populations canadiennes

GÉOLOCALISATION DES MICRODONNÉES DE RECENSEMENT

V1T16_1921	PR_CD_CSD	POP_TOT_1921	N_Geocode	Delta
QC073000	Montcalm	13 987		
QC073001	Lussier (St. Donat & Chilton)	796	796	0
QC073002	St. Alexis	873	863	-10
QC073003	St. Calixte de Kilkenny	859	859	0
QC073004	St. Emile (Wexford)	241	242	1
QC073005	St. Esprit	1 504	1 501	-3
QC073006	St. Jacques de l'Achigan	1 714	1 711	-3
QC073007	Ste. Julienne de Rawdon	1 302	1 297	-5
QC073008	St. Liguori	1 112	1 114	2
QC073009	Ste. Marie Salomé	813	813	0
QC073010	St. Patrice de Rawdon	654	647	-7
QC073011	St. Théodore (Chertsey)	806	806	0
QC073012	Other parts—Autres parties	416	415	-1
QC073013	Rawdon, VL	1 042	1 046	4
QC073014	St. Alexis, VL	523	523	0
QC073015	St. Jacques, VL	1 332	1 333	1

The Canadian Peoples – Les populations canadiennes

RECENSEMENTS DÉCENNAUX 1851-1921 : SYNTHÈSE



The Canadian Peoples – Les populations canadiennes

Plan

- La composante géohistorique du projet TCP/LPC.
- **Où trouver les fichiers TCP/LPC dans Voyageur?**
- Création d'une carte Web (Web Map).
- Intégration d'une « Web Map » à une carte-récit.

Où trouver les fichiers TCP/LPC dans voyageur?

Faites simplement une recherche de l'acronyme « TCP »!



The screenshot shows a web browser window with the URL `voyageur.mtu.edu/portal/home/index.html`. The navigation menu includes [Home](#), [Gallery](#), [Map](#), [Scene](#), [Groups](#), [Content](#), and [Organization](#). A search bar with a magnifying glass icon is highlighted with a red box. Below the navigation is a banner for "3 siècles de migrations francophones en Amérique du Nord (1640-1940)". A text box below the banner provides contact information for the Francophone Migration Project.

Portail de données et outils de cartographie pour le projet de migration francophone du CRSH / Data portal and mapping tools for SSHRC
Francophone Migration Project

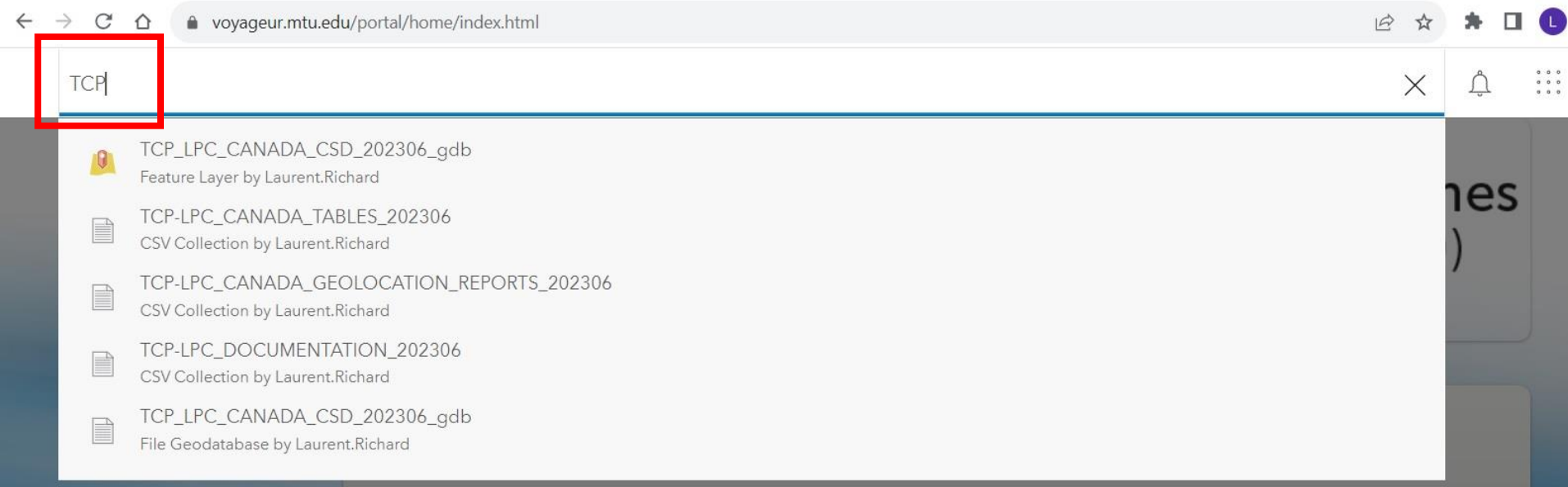
Need help? Besoin d'aide pour??

Contact: grf@mtu.edu or Ryan Williams 906-487-1485






Contact Us

Où trouver les fichiers TCP/LPC dans voyageur?

Faites simplement une recherche de l'acronyme « TCP »!



The screenshot shows a web browser window with the address bar displaying `voyageur.mtu.edu/portal/home/index.html`. A search bar in the top right corner contains the text "TCP", which is highlighted with a red box. Below the search bar, a dropdown menu lists several search results:

-  TCP_LPC_CANADA_CSD_202306_gdb
Feature Layer by Laurent.Richard
-  TCP-LPC_CANADA_TABLES_202306
CSV Collection by Laurent.Richard
-  TCP-LPC_CANADA_GEOLOCATION_REPORTS_202306
CSV Collection by Laurent.Richard
-  TCP-LPC_DOCUMENTATION_202306
CSV Collection by Laurent.Richard
-  TCP_LPC_CANADA_CSD_202306_gdb
File Geodatabase by Laurent.Richard

Content

Groups

1 - 20 of 27

Filters

Item Type

Maps
Layers
Scenes
Apps
Tools
Files

Location

Date Modified

Shared

Status



TCP_LPC_CANADA_CSD_202306_gdb

Feature Layer by Laurent.Richard

Géobase du projet The Canadian Peoples / Les populations canadiennes (TCP-LPC). Système d'information géohistorique (SIGH) des subdivisions de recensements décennaux de 1851 à 1921.

Created: Aug 21, 2023 Updated: Aug 24, 2023 View Count: 10



TCP-LPC_CANADA_GEOLOCATION_REPORTS_202306

CSV Collection by Laurent.Richard

Rapports concernant l'attribution d'un code de SDR à chacune des personnes énumérées dans les recensements décennaux canadiens (Projet TCP-LPC, 1851-1921).

Created: Aug 18, 2023 Updated: Aug 24, 2023 Number of Downloads: 10



TCP-LPC_CANADA_TABLES_202306

CSV Collection by Laurent.Richard

Tableaux publiés (n=28) du recensement canadien (1851-1921) transcrits dans des chiffriers dans le cadre du projet "The Canadian Peoples / Les populations canadiennes (TCP-LPC)".

Created: Aug 21, 2023 Updated: Aug 24, 2023 Number of Downloads: 0



TCP-LPC_DOCUMENTATION_202306

CSV Collection by Laurent.Richard

Documentation générale du projet The Canadian Peoples / Les populations canadiennes (TCP-LPC).

Created: Aug 18, 2023 Updated: Aug 21, 2023 Number of Downloads: 4



Où trouver les fichiers TCP/LPC dans voyageur?

Faites simplement une recherche de l'acronyme « TCP »!



TCP-LPC_DOCUMENTATION_202306

CSV Collection by Laurent.Richard

Documentation générale du projet The Canadian Peoples / Les populations canadiennes (TCP-LPC).

Created: Aug 18, 2023 Updated: Aug 21, 2023 Number of Downloads: 4

👤 ☆ ...

Content

Groups

1 - 20 of 27

Filters

Item Type

Maps
Layers
Scenes
Apps
Tools
Files

> Location

> Date Modified

> Shared

> Status



TCP_LPC_CANADA_CSD_202306_gdb

Feature Layer by Laurent.Richard

Géobase du projet The Canadian Peoples / Les populations canadiennes (TCP-LPC). Système d'information géohistorique (SIGH) des subdivisions de recensements décennaux de 1851 à 1921.

Created: Aug 21, 2023 Updated: Aug 24, 2023 View Count: 10




TCP-LPC_CANADA_GEOLOCATION_REPORTS_202306

CSV Collection by Laurent.Richard

Rapports concernant l'attribution d'un code de SDR à chacune des personnes énumérées dans les recensements décennaux canadiens (Projet TCP-LPC, 1851-1921).

Created: Aug 18, 2023 Updated: Aug 24, 2023 Number of Downloads: 10



TCP-LPC_CANADA_TABLES_202306

CSV Collection by Laurent.Richard

Tableaux publiés (n=28) du recensement canadien (1851-1921) transcrits dans des chiffriers dans le cadre du projet "The Canadian Peoples / Les populations canadiennes (TCP-LPC)".

Created: Aug 21, 2023 Updated: Aug 24, 2023 Number of Downloads: 0



TCP-LPC_DOCUMENTATION_202306

CSV Collection by Laurent.Richard

Documentation générale du projet The Canadian Peoples / Les populations canadiennes (TCP-LPC).

Created: Aug 18, 2023 Updated: Aug 21, 2023 Number of Downloads: 4



Où trouver les fichiers TCP/LPC dans voyageur?


TCP-LPC_CANADA_TABLES_202306 


Overview

Settings

 Edit Thumbnail



Tableaux publiés (n=28) du recensement canadien (1851-1921) transcrits dans des chiffriers dans le  Edit cadre du projet "The Canadian Peoples / Les populations canadiennes (TCP-LPC)".

 CSV Collection by Laurent.Richard

Created: Aug 21, 2023 Updated: Aug 24, 2023 Number of Downloads: 0

Description

 Edit

Ces 28 tableaux publiés dans les volumes du recensement canadien ont été transcrits par lecture optique de caractères et validés par différents processus. Plusieurs sujets sont abordés dans ces tableaux statistiques dont : l'origine ethnique, la religion, la répartition sexuée de la population, l'état matrimonial, ainsi que des données provenant des recensements agraires, comme la production de céréales, des informations concernant le bétail et certaines productions manufacturières. Les données sont généralement disponibles à l'échelle des provinces, des divisions et subdivisions de recensement. Il est possible de joindre automatiquement **certain**s tableaux aux polygones des subdivisions de recensement créés dans le cadre du même projet. Les usagers sont invités à consulter la [documentation générale du projet TCP/LPC](#) afin d'en apprendre davantage sur l'utilisation de ces fichiers. Enfin, nous recommandons d'utiliser les fichier de type "PubTab" (version des chiffriers rappelant la disposition des données dans les volumes publiés) plutôt que les autres formats également disponibles (OCR, CD-CSD).

Download

Update

Share

Metadata

Item Information

 Learn more

Low

High

 Top Improvement: Add more tags

Details

Size: 29 MB

Shared with: **Cordo**

★★★★★

Content

Groups

1 - 20 of 27

Filters

Item Type

Maps
Layers
Scenes
Apps
Tools
Files

Location

Date Modified

Shared

Status



TCP_LPC_CANADA_CSD_202306_gdb

Feature Layer by Laurent.Richard

Géobase du projet The Canadian Peoples / Les populations canadiennes (TCP-LPC). Système d'information géohistorique (SIGH) des subdivisions de recensements décennaux de 1851 à 1921.

Created: Aug 21, 2023 Updated: Aug 24, 2023 View Count: 10



TCP-LPC_CANADA_GEOLOCATION_REPORTS_202306

CSV Collection by Laurent.Richard

Rapports concernant l'attribution d'un code de SDR à chacune des personnes énumérées dans les recensements décennaux canadiens (Projet TCP-LPC, 1851-1921).

Created: Aug 18, 2023 Updated: Aug 24, 2023 Number of Downloads: 10



TCP-LPC_CANADA_TABLES_202306

CSV Collection by Laurent.Richard

Tableaux publiés (n=28) du recensement canadien (1851-1921) transcrits dans des chiffriers dans le cadre du projet "The Canadian Peoples / Les populations canadiennes (TCP-LPC)".

Created: Aug 21, 2023 Updated: Aug 24, 2023 Number of Downloads: 0



TCP-LPC_DOCUMENTATION_202306

CSV Collection by Laurent.Richard

Documentation générale du projet The Canadian Peoples / Les populations canadiennes (TCP-LPC).

Created: Aug 18, 2023 Updated: Aug 21, 2023 Number of Downloads: 4



The Canadian Peoples – Les populations canadiennes

Plan

- **La composante géohistorique du projet TCP/LPC.**
- **Où trouver les fichiers TCP/LPC dans Voyageur?**
- **Création d'une carte Web (Web Map).**
Proportion de personnes nées au Canada par SDR,
Recensement de 1921.
- **Intégration d'une « Web Map » à une carte-récit.**

Details Add ▾ Basemap Analysis Save ▾ Share Print ▾ Measure Bookmarks Find address or place

About Content Legend

Contents

- TCP LPC CANADA CSD 202306 gdb - CANADA 1851 CSD
- TCP LPC CANADA CSD 202306 gdb - CANADA 1861 CSD
- TCP LPC CANADA CSD 202306 gdb - CANADA 1871 CSD
- TCP LPC CANADA CSD 202306 gdb - CANADA 1881 CSD
- TCP LPC CANADA CSD 202306 gdb - CANADA 1891 CSD
- TCP LPC CANADA CSD 202306 gdb - CANADA 1901 CSD
- TCP LPC CANADA CSD 202306 gdb - CANADA 1911 CSD
- TCP LPC CANADA CSD 202306 gdb - CANADA 1911 CSD V1T1
- TCP LPC CANADA CSD 202306 gdb - CANADA 1911 CSD V2T2
- TCP LPC CANADA CSD 202306 gdb - CANADA 1921 CSD
- Topographic

These layers did not draw completely. There may be too many features to display. Try zooming in to a smaller area.

- TCP_LPC_CANADA_CSD_202306_gdb - CANADA_1921_CSD
- TCP_LPC_CANADA_CSD_202306_gdb - CANADA_1911_CSD_V2T2
- TCP_LPC_CANADA_CSD_202306_gdb - CANADA_1911_CSD_V1T1
- TCP_LPC_CANADA_CSD_202306_gdb - CANADA_1911_CSD














0 1000 2000km

Esri, HERE, Garmin, FAO, NOAA, EPA, AAFC, NRCan

Details + Add ▾ | Basemap | Analysis

About Content Legend


Contents

- TCP LPC CANADA CSD 202306 gdb - CANADA 1851 CSD 
- TCP LPC CANADA CSD CANADA 1861 CSD 
- TCP LPC CANADA CSD CANADA 1871 CSD 
- TCP LPC CANADA CSD CANADA 1881 CSD 
- TCP LPC CANADA CSD CANADA 1891 CSD 
- TCP LPC CANADA CSD CANADA 1901 CSD 
- TCP LPC CANADA CSD CANADA 1911 CSD 
- TCP LPC CANADA CSD CANADA 1911 CSD 
- TCP LPC CANADA CSD CANADA 1911 CSD 
- TCP LPC CANADA CSD CANADA 1911 CSD  **Remove**
- TCP LPC CANADA CSD CANADA 1911 CSD 
- TCP LPC CANADA CSD CANADA 1921 CSD 
- Topographic 

Refresh Interval

Show Item Details

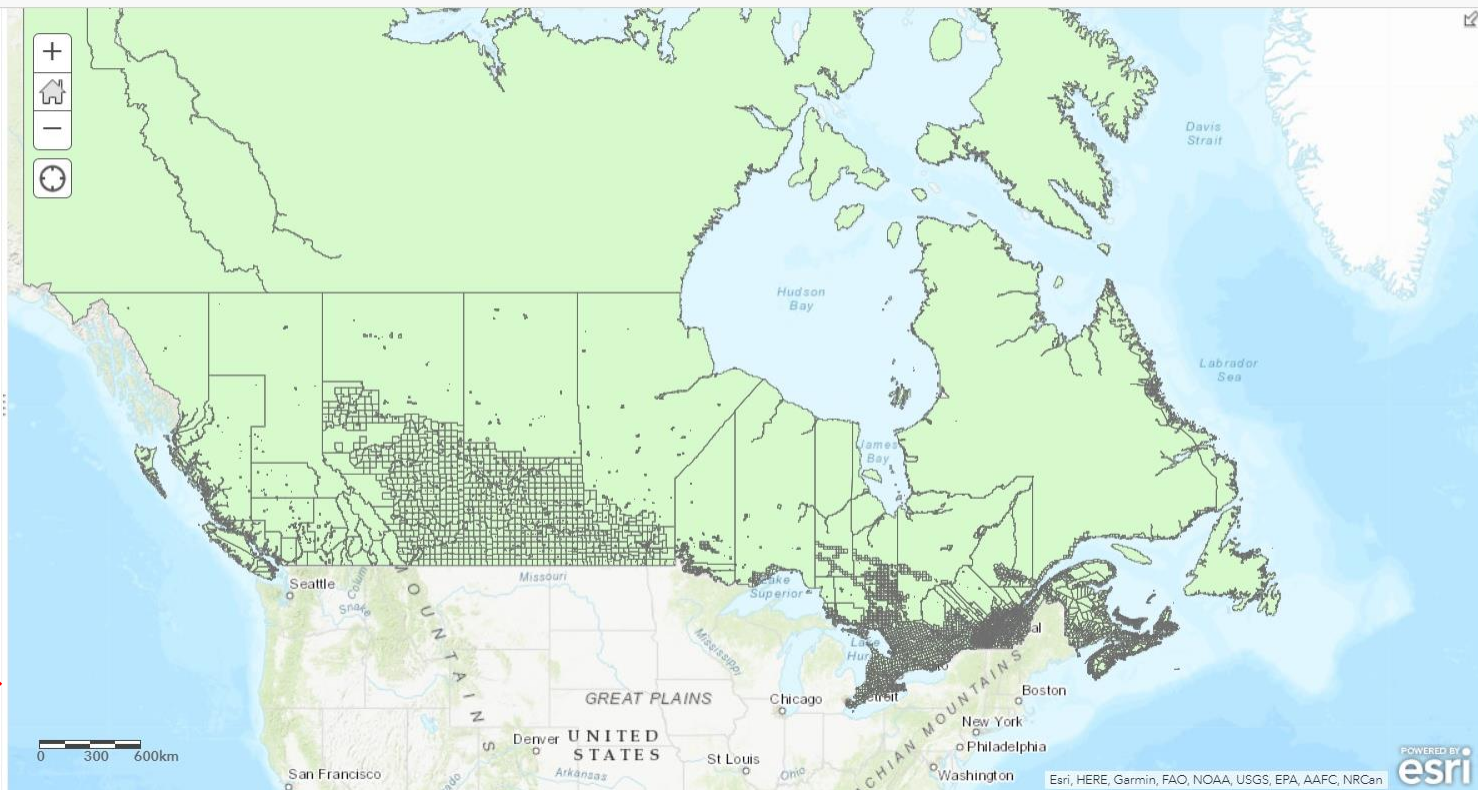
Save Layer



Map navigation controls: +, Home, -, Refresh, Scale bar (0, 1000, 2000km), Warning icon.

Contents

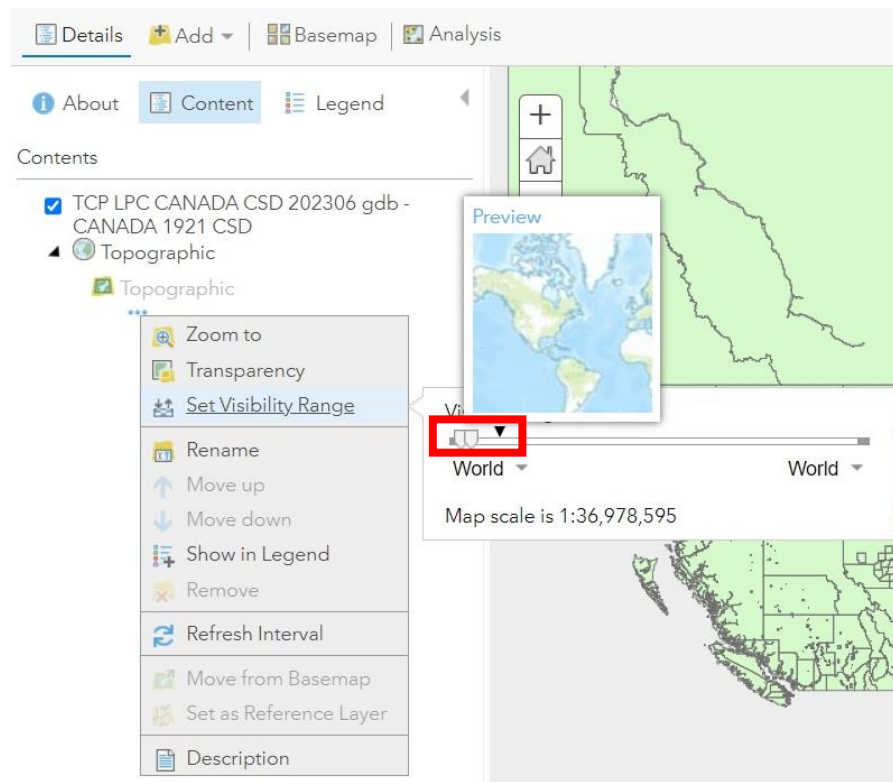
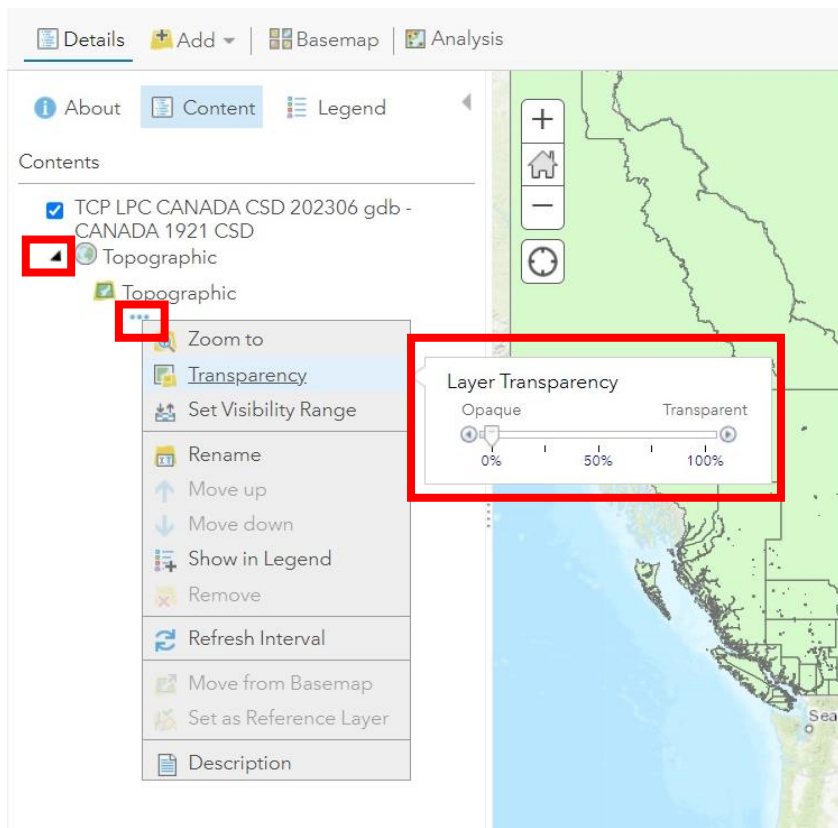
- TCP LPC CANADA CSD 202306 gdb - CANADA 1921 CSD
 - 🗺️
 - 🏠
 - 📏
 - 📄
 - 📄
 - ⋮
- ▶️ Topographic



Il n'y a plus d'avertissement!



Comment supprimer le fond de carte? Deux méthodes :



Details Add ▾ Basemap Analysis

Save ▾

Share

Print ▾

Measure

Bookmarks

Find address or place



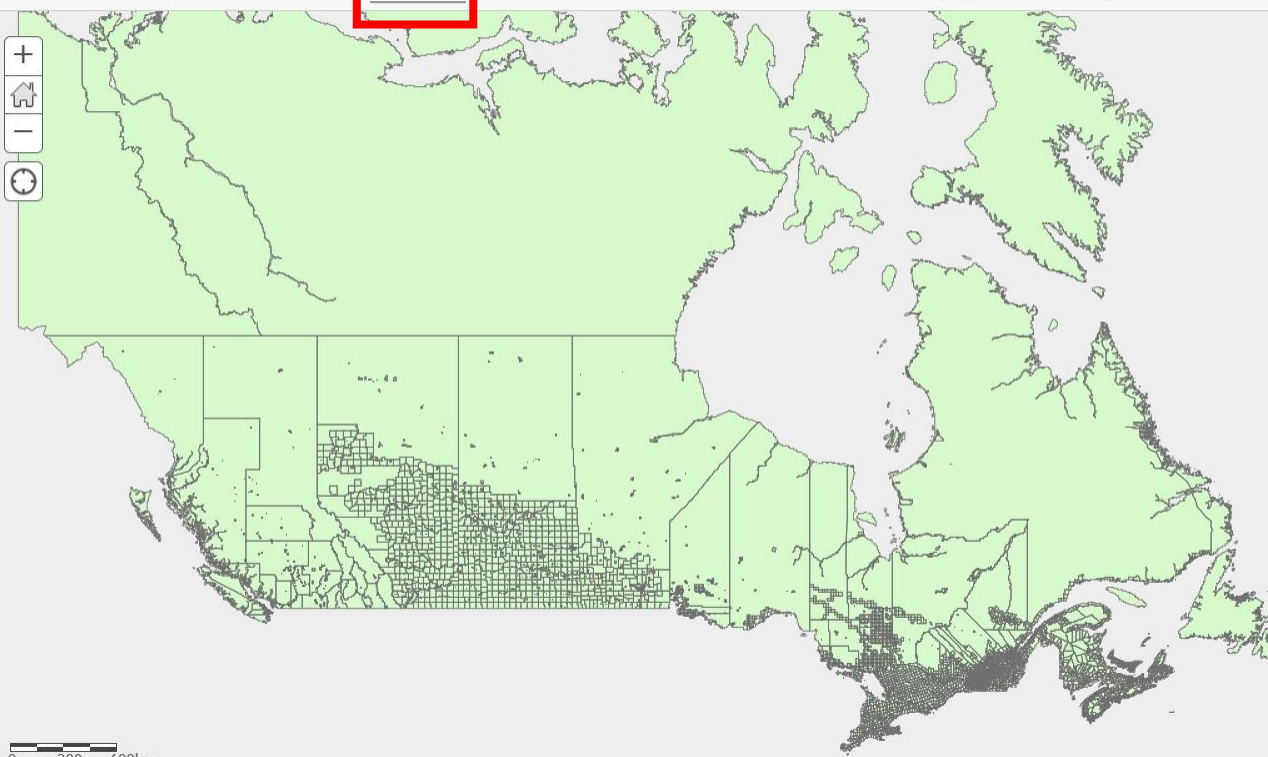
About Content Legend

Contents

- TCP LPC CANADA CSD 202306 gdb - CANADA 1921 CSD
- Topographic
 - Topographic



0 300 600km





Contents

- TCP LPC CANADA CSD 202306 gdb - CANADA 1921 CSD
- Topographic
- Topographic

Save Map ✕

Title:

Tags: ✕ [Add tags](#)

Summary:

Save in folder: ▾



Calculer le taux de personnes nées au Canada, Recensement de 1921

1921_V1T16_Key_CA_20221014.xlsx

	A	B	C	D	E	F	G	H	I	J	K	L	M
1	ROW_ID	V1T16_1921	PR	CD_NO	CSD_NO	PR_CD_CSD	POP_TOT_1921	POP_M_1921	POP_F_1921	CAN_BORN_M_1921	CAN_BORN_F_1921	BRIT_BORN_M_1921	BRIT_BORN_F_1921
2	1	CA000000	CA	000	000	CANADA	8 788 483	4 529 945	4 258 538	3 443 403	3 389 344	567 072	498
3	2	PE000000	PE	000	000	PRINCE EDWARD ISLAND	88 615	44 887	43 728	43 702	42 548	509	
4	3	PE001000	PE	001	000	Kings	20 445	10 570	9 875	10 263	9 583	128	
5	4	PE001001	PE	001	001	Township 38	719	380	339	378	335		
6	5	PE001002	PE	001	002	Township 39	714	387	327	379	320	2	
7	6	PE001003	PE	001	003	Township 40	937	489	448	475	439	8	

	A	B	C	D	E	F	G	H	I	J	K	L	M
1	ROW_ID	V1T16_1921	PR	CD_NO	CSD_NO	PR_CD_CSD	POP_TOT_1921	POP_M_1921	POP_F_1921	CAN_BORN_M_1921	CAN_BORN_F_1921	Can_Born_1921	Can_Born_1921_pct
2	1	CA000000	CA	000	000	CANADA	8 788 483	4 529 945	4 258 538	3 443 403	3 389 344	=J2+K2	
3	2	PE000000	PE	000	000	PRINCE EDWARD ISLAND	88 615	44 887	43 728	43 702	42 548		
4	3	PE001000	PE	001	000	Kings	20 445	10 570	9 875	10 263	9 583		
5	4	PE001001	PE	001	001	Township 38	719	380	339	378	335		
6	5	PE001002	PE	001	002	Township 39	714	387	327	379	320		
7	6	PE001003	PE	001	003	Township 40	937	489	448	475	439		

	A	B	C	D	E	F	G	H	I	J	K	L	M
1	ROW_ID	V1T16_1921	PR	CD_NO	CSD_NO	PR_CD_CSD	POP_TOT_1921	POP_M_1921	POP_F_1921	CAN_BORN_M_1921	CAN_BORN_F_1921	Can_Born_1921	Can_Born_1921_pct
2	1	CA000000	CA	000	000	CANADA	8 788 483	4 529 945	4 258 538	3 443 403	3 389 344	=Arrondi(L2/G2*100;2)	
3	2	PE000000	PE	000	000	PRINCE EDWARD ISLAND	88 615	44 887	43 728	43 702	42 548	86 250	
4	3	PE001000	PE	001	000	Kings	20 445	10 570	9 875	10 263	9 583	19 846	
5	4	PE001001	PE	001	001	Township 38	719	380	339	378	335	713	
6	5	PE001002	PE	001	002	Township 39	714	387	327	379	320	699	
7	6	PE001003	PE	001	003	Township 40	937	489	448	475	439	607	

Copier-coller valeurs;
extraire seulement 6 colonnes;
exporter au format CSV (« ; »)
-> Can_Born_1921_pct.csv

	A	B	C	D	E	F
1	V1T16_1921	POP_TOT_1921	CAN_BORN_M_1921	CAN_BORN_F_1921	Can_Born_1921	Can_Born_1921_pct
2	CA000000	8 788 483	3 443 403	3 389 344	6 832 747	77,75
3	PE000000	88 615	43 702	42 548	86 250	97,33
4	PE001000	20 445	10 263	9 583	19 846	97,07
5	PE001001	719	378	335	713	99,17
6	PE001002	714	379	320	699	97,90



Content

My Content

My Favorites

My Groups

My Organization

Living Atlas

↑ Add Item

⊕ Create

🔍 Search Laurent.Richard

📊 Table

☰ Date Modified

⌵ Filter

From my computer

From the web

An application

A data store

🏠 Laurent.Richard

📁 Cordo_Folder

📁 TCP-LPC

📁 VQ



1 - 20 of 22 in Laurent.Richard

<input type="checkbox"/>	Title			Modified
<input type="checkbox"/>	📊 Can_Born_1921v3	Table (hosted)	🔒 ☆ ...	Sep 22, 2023
<input type="checkbox"/>	📄 Can_Born_1921v3	CSV	🔒 ☆ ...	Sep 22, 2023
<input type="checkbox"/>	🗺 Can_Born_1921	Web Map	🔒 ☆ ...	Sep 22, 2023
<input type="checkbox"/>	📍 Can_Born_1921_CSD_Polygons	Feature Layer (hosted)	🔒 ☆ ...	Sep 22, 2023
<input type="checkbox"/>	📄 Can_Born_1921	CSV	🔗 ☆ ...	Sep 21, 2023
<input type="checkbox"/>	📄 Can_Born_1921	Microsoft Excel	🔗 ☆ ...	Sep 21, 2023
<input type="checkbox"/>	📄 Cadre_USA_Nord	Shapefile	🔗 ☆ ...	Sep 20, 2023
<input type="checkbox"/>	📄 VQ_Extent2	Shapefile	🔗 ☆ ...	Sep 19, 2023
<input type="checkbox"/>	📄 Residences_Cordo_VQ_born_HVQ_1901	Shapefile	🔗 ☆ ...	Sep 14, 2023
<input type="checkbox"/>	📄 Quartiers VO 1901	Shapefile	🔗 ☆ ...	Sep 14, 2023

Filters

Item Type

- Maps
- Layers
- Scenes
- Apps
- Tools

Add Item

Create

Folders

Filter folders

All My Content

Laurent.Richard

Cordo_Folder

TCP-LPC

VQ

Filters

Item Type

Maps

Layers

Scenes

Apps

Add an item from my computer

Publish this file as a hosted layer. (Adds a hosted layer item with the same name.)

Locate features by:

Coordinates Addresses or Places None, add as table

Review the field types. Click on a cell to change it.

Field Name	Field Type
POP_TOT_1921	Integer
CAN_BORN_M_1921	String

Time Zone: (UTC) Coordinated Universal Time

Add Item

Cancel

Table Date Modified Filter

Modified

Sep 22, 2023

Sep 22, 2023

Sep 22, 2023

Sep 22, 2023

Sep 21, 2023

Sep 21, 2023

Sep 20, 2023

Sep 19, 2023

Sep 14, 2023

Search for Layers

Browse Living Atlas Layers

Add Layer from Web


Add Layer from File

Add Map Notes

My Content ▾

Search for layers

25 layers



Can_Born_1921_pct

by Laurent.Richard

Updated: 2023-09-22



Can_Born_1921v3

by Laurent.Richard

Updated: 2023-09-22



Can_Born_1921_CSD_Polygons

by Laurent.Richard

Updated: 2023-09-22



Hydro_principale_CND

by Laurent.Richard

Updated: 2023-09-20

1	2	3	4	5	6	7	8	9	10	11	12	13	14	15	16	17	18	19	20	21	22	23	24	25	26	27	28	29	30	31	32	33	34	35	36	37	38	39	40	41	42	43	44	45	46	47	48	49	50	51	52	53	54	55	56	57	58	59	60	61	62	63	64	65	66	67	68	69	70	71	72	73	74	75	76	77	78	79	80	81	82	83	84	85	86	87	88	89	90	91	92	93	94	95	96	97	98	99	100
1	2	3	4	5	6	7	8	9	10	11	12	13	14	15	16	17	18	19	20	21	22	23	24	25	26	27	28	29	30	31	32	33	34	35	36	37	38	39	40	41	42	43	44	45	46	47	48	49	50	51	52	53	54	55	56	57	58	59	60	61	62	63	64	65	66	67	68	69	70	71	72	73	74	75	76	77	78	79	80	81	82	83	84	85	86	87	88	89	90	91	92	93	94	95	96	97	98	99	100

★ Add to Favorites

Can_Born_1921_pct

Table by Laurent.Richard

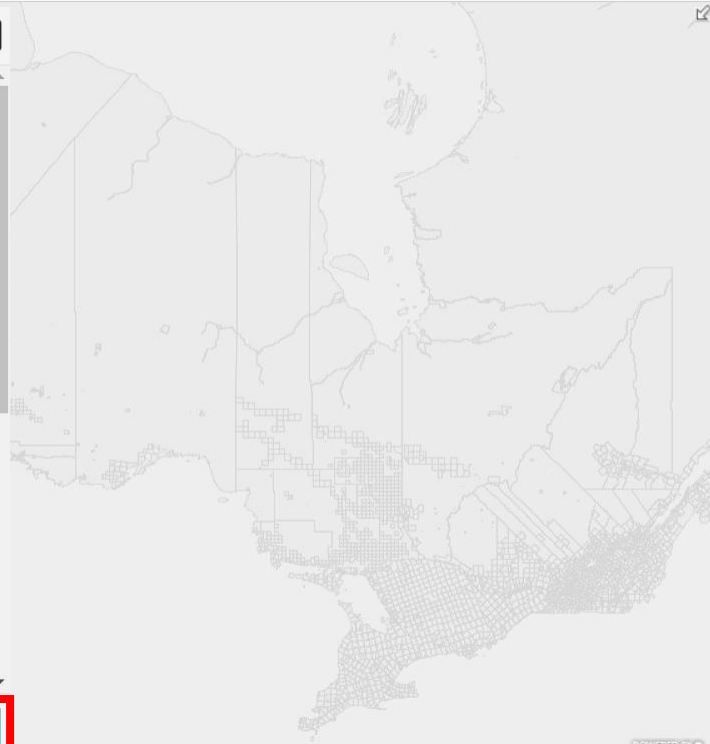
Updated: September 22, 2023

Nombre et pourcentage de personnes nées au Canada, Recensement de 1921.

Description

An in-depth description of the item is not available.

Add to Map



Details Add ▾ Basemap Analysis

Perform Analysis

Summarize Data

Aggregate Points

Join Features

Summarize Nearby

Summarize Within

Summarize Center and Dispersion

Find Locations

Analyze Patterns

Use Proximity

Manage Data

Join Features

- 1 Choose target layer**
TCP_LPC_CANADA_CSD_20...
- 2 Choose layer to join to target layer**
Can_Born_1921_pct - Can_B...
- 3 Select the type(s) of join**
Choose a spatial relationship
- 4 Choose join operation**
Join one to one

Choose the fields to match

tcpuid_... = v1t16_1...

Target fi... = Join field

Polygones 1921

Table de données

Define which record is kept

First record (default)
 Order by

Field ▾ Sort By ▾

5 Result layer name

TCP_LPC_CSD_CAN_BORN

Save result in Laurent.Richard ▾

Use current map extent









RUN ANALYSIS

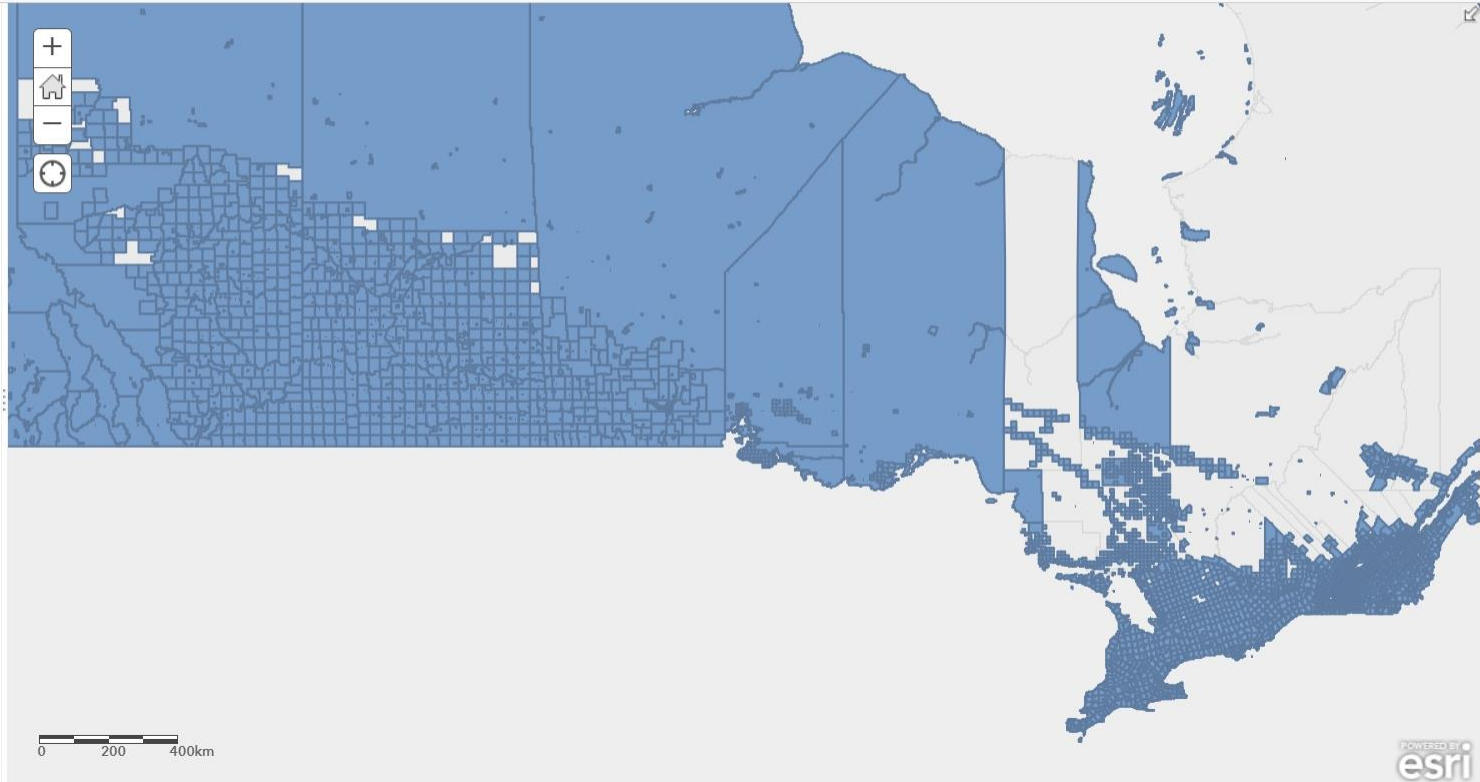
[Details](#) [Add](#) ▾ | [Basemap](#) | [Analysis](#)

[Save](#) ▾ [Share](#) [Print](#) ▾ | [Measure](#) [Bookmarks](#) ▾

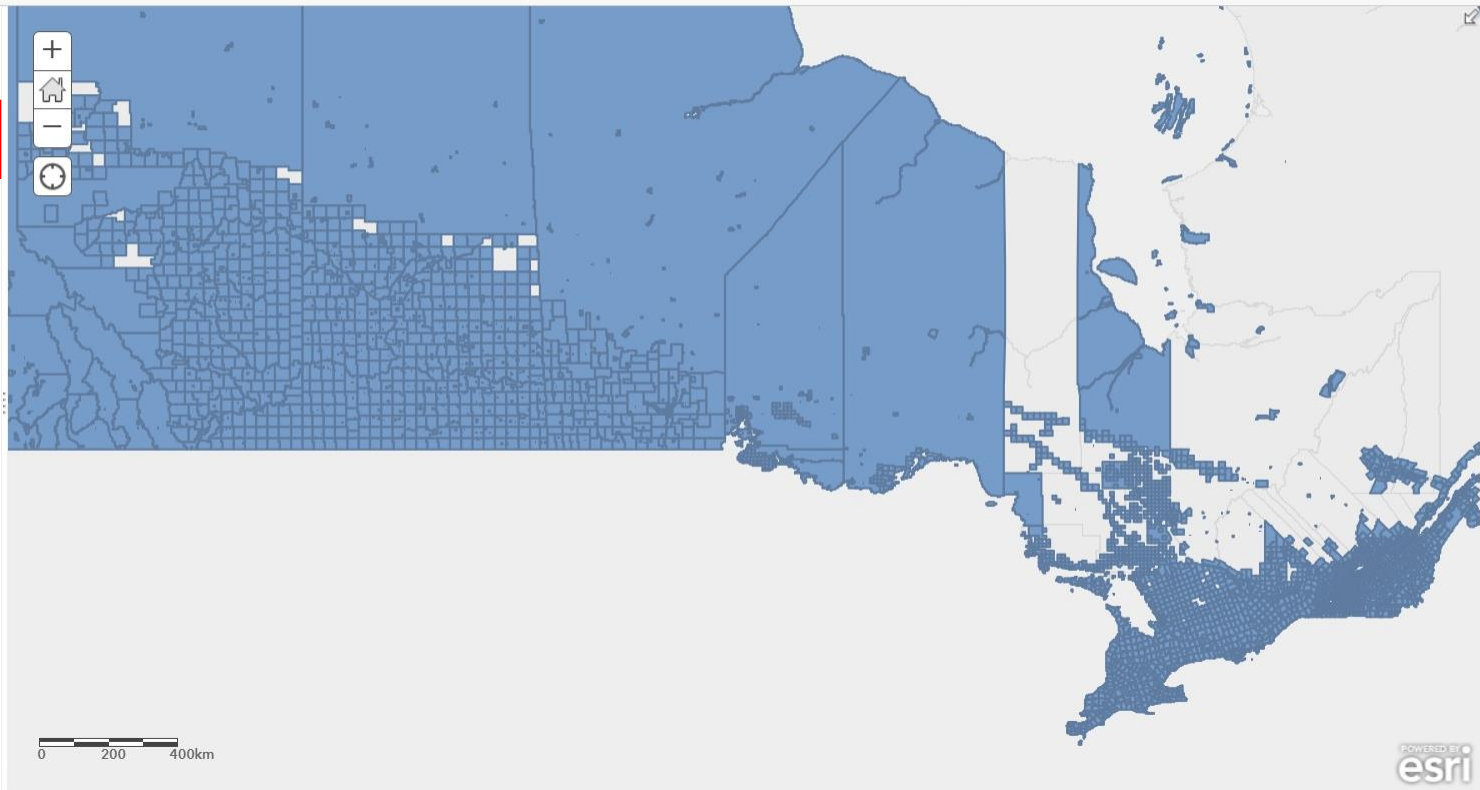
[About](#) [Content](#) [Legend](#)

Contents

- TCP LPC CSD CAN BORN
- TCP LPC CANADA CSD 202306 gdb - CANADA 1921 CSD
-      
- ▶  Topographic
-  Can Born 1921 pct - Can Born 1921 pct



- Contents
- TCP LPC CSD CAN BORN
 - TCP LPC CANADA CSD 202300 gab - CANADA 1921 CSD
 - Topographic
 - Can Born 1921 pct - Can Born 1921 pct



Change Style

TCP LPC CSD CAN BORN

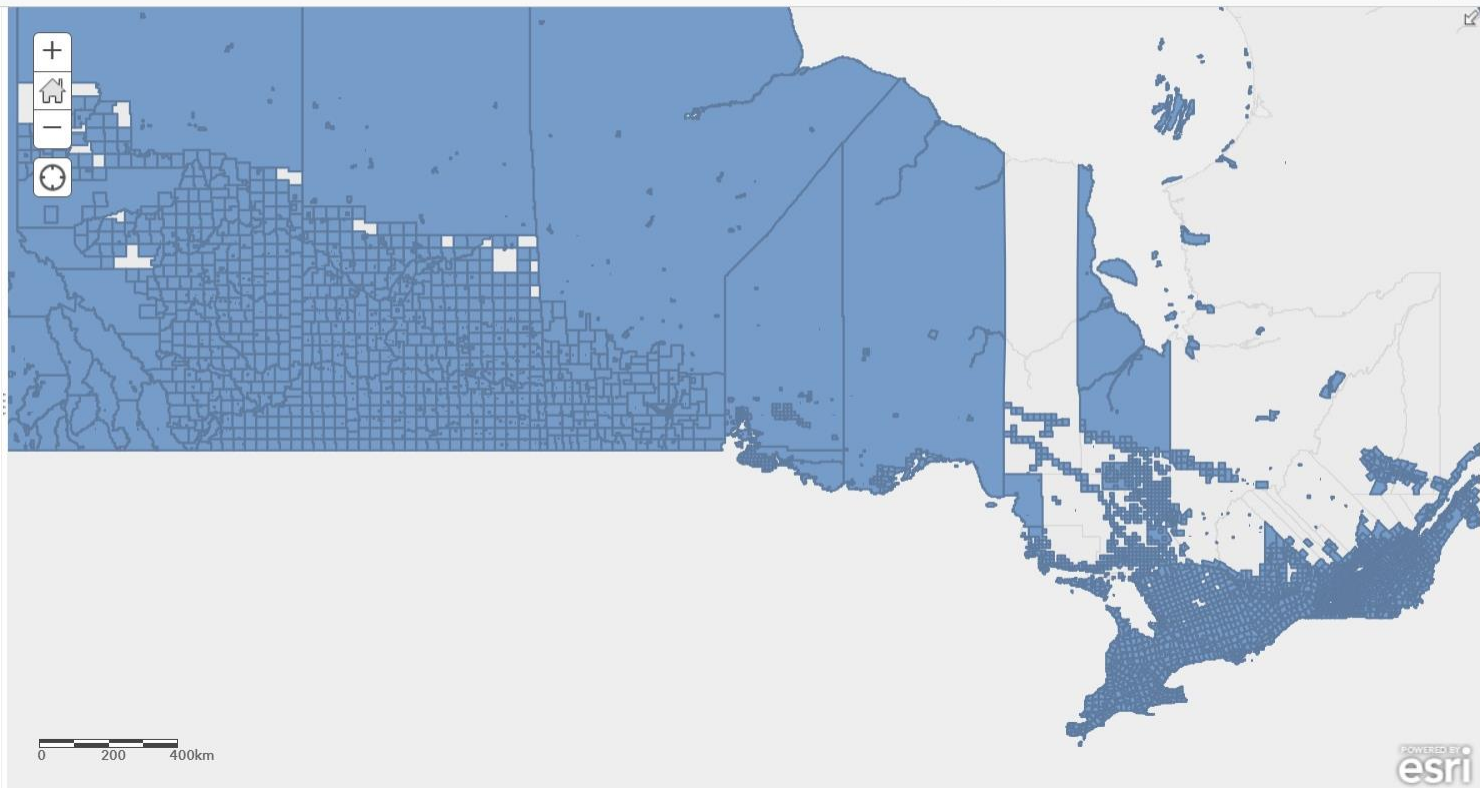
1 Choose an attribute to show

Show location only ▾

2 Show location only

- Can_Born_1921
- Can_Born_1921_pct
- CAN_BORN_F_1921
- CAN_BORN_M_1921
- Name_CD_1921
- Name_CSD_1921

DONE **CANCEL**



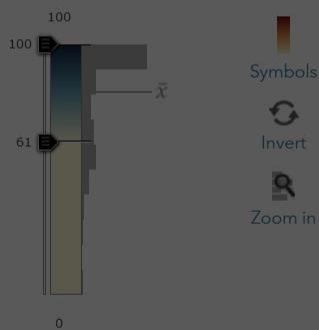
Change Style

TCP LPC CSD CAN BORN

Can_Born_1921_pct

Divided By: None

Theme: High to Low



Symbols

Invert

Zoom in

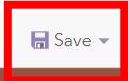
- Classify Data
- Draw features with no value.
- Show in legend

OK CANCEL

Color selection dialog box with 'FILL' and 'OUTLINE' tabs. It displays a grid of color ramps. A tooltip 'Select a color ramp.' points to the selected ramp. A 'Transparency' slider is at the bottom, set to 0%. 'OK' and 'CANCEL' buttons are at the bottom.

Select a color ramp.





Change Style

TCP LPC CSD CAN BORN

1 Choose an attribute to show

Can_Born_1921_pct ▾

Add attribute

2 Select a drawing style

Counts and Amounts (Color)

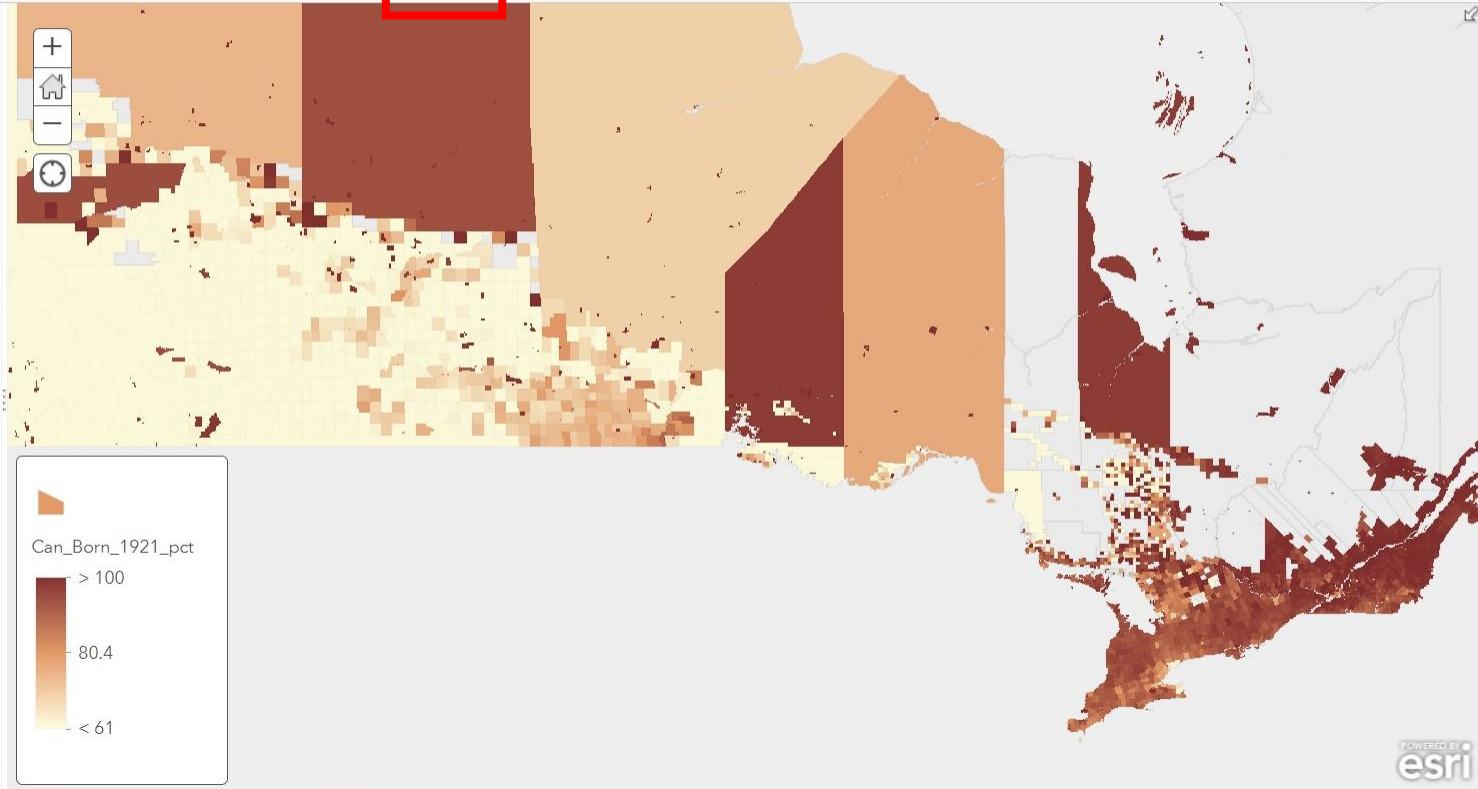
OPTIONS

Counts and Amounts (Size)

SELECT

DONE CANCEL

Contact Us



The Canadian Peoples – Les populations canadiennes

Plan

- **La composante géohistorique du projet TCP/LPC.**
- **Où trouver les fichiers TCP/LPC dans Voyageur?**
- **Création d'une carte Web (Web Map).**
- **Intégration d'une « Web Map » à une carte-récit.**



Content

My Content

My Favorites

My Groups

My Organization

Living Atlas

↑ Add Item

⊕ Create

🔍 Search Laurent.Richard

📄 Table

📅 Date Modified

🔧 Filter

Folders

🔍 Filter folders

📁 All My Content

🏠 Laurent.Richard

📁 Cordo_Folder

📁 TCP-LPC

📁 VQ

Filters

▼ Item Type

Maps

Layers

Scenes

Apps

Tools

Feature Layer

Tile Layer

Map

Scene

App

Using a Template

Using the Web AppBuilder

Using Operations Dashboard

f 24 in Laurent.Richard

title

Modified

Can_Born_1921

Web Map



Sep 22, 2023

TCP_LPC_CSD_CAN_BORN

Feature Layer (hosted)



Sep 22, 2023

Can_Born_1921_pct

CSV



Sep 22, 2023

Can_Born_1921v3

Table (hosted)



Sep 22, 2023

Can_Born_1921v3

CSV



Sep 22, 2023

📍 Can_Born_1921_CSD_Polygons

Feature Layer (hosted)



Sep 22, 2023

Can_Born_1921

CSV



Sep 21, 2023

Can_Born_1921

Microsoft Excel



Sep 21, 2023

Cadre_USA_Nord

Shapefile



Sep 20, 2023

VQ_Extent2

Shapefile



Sep 19, 2023

Content

Add Item

Folders

Filter folders

All My Content

Laurent.Richard

Cordo_Folder

TCP-LPC

VQ

Filters

Item Type

- Maps
- Layers
- Scenes
- Apps
- Tools

Create a web app

What do you want to do?

Show All

Build a Story Map

Collect/Edit Data

Compare Maps/Layers

Display a Scene (3D)

Explore/Summarize Data

Interpret Imagery

Make a Gallery

Map Social Media

Provide Local Information

Route/Get Directions

Select a configurable app. ?

Combine maps with narrative text, images, and video to tell a story



Story Map Basic



Story Map Cascade



Story Map Series



Story Map Swipe Spyglass



Story Map Cascade

Present a narrative with 2D and 3D maps and other media as a full-screen, scrolling, immersive experience.

CREATE WEB APP

DOWNLOAD

CLOSE

Content

Add Item

Folders

Filter folders

All My Content

Laurent.Richard

Cordo_Folder

TCP-LPC

VQ

Filters

Item Type

Maps

Layers

Scenes

Apps

Tools

Create a web app

Title:

Un exemple de carte-récit, modèle Cascades, atelier du 29 septembre 2023

Tags:

Training; Formation; Développement de contenu; Content development X

Add tags

Summary: (Optional)

Un exemple de carte-récit, modèle Cascades, atelier du 29 septembre 2023. Intégration d'une carte en ligne

Save in folder:

Laurent.Richard

< Back

Done

Cancel

Organization Living Atlas

Date Modified Filter

Modified

Sep 25, 2023

Sep 22, 2023

Sep 22, 2023

Sep 22, 2023

Sep 22, 2023

Sep 22, 2023

Sep 22, 2023

Sep 21, 2023

Sep 21, 2023



Couvrir

A mesure que vous créez votre récit, les sections apparaîtront ici...

Un exemple de carte-récit, modèle Cascades, atelier du 2023/09/29

Faites défiler vers le bas pour démarrer ou saisir un sous-titre facultatif

Organiser


Ajouter votre image ou vidéo





Couvrir

A mesure que vous créez votre récit, les sections apparaitront ici...

Organiser

Un exemple de carte-récit, modèle Cascades, atelier du 2023/09/29

Faites défiler vers le bas pour démarrer ou saisir un sous-titre facultatif



 Texte	 Élément multimédia	 Titre	 Immersif
--	---	--	---

ArcGIS

Flickr

Unsplash

Lien vers du contenu

ArcGIS Online

Organisation Francophone Migration Data...

Mon contenu

Ce récit

Rechercher par mot-clé ou ID

Créer une carte

Supprimer des images ou un fichier audio

Parcourir

Types pris en charge : png, jpg, gif, bmp, mp3.
Maximum de 10 Mo par fichier.

Les images et le fichier audio chargés seront uniquement accessibles dans ce récit.



Date



Titre



Organiser



Couvrir



- Taille
- Apparence
- Gérer
- Mobile



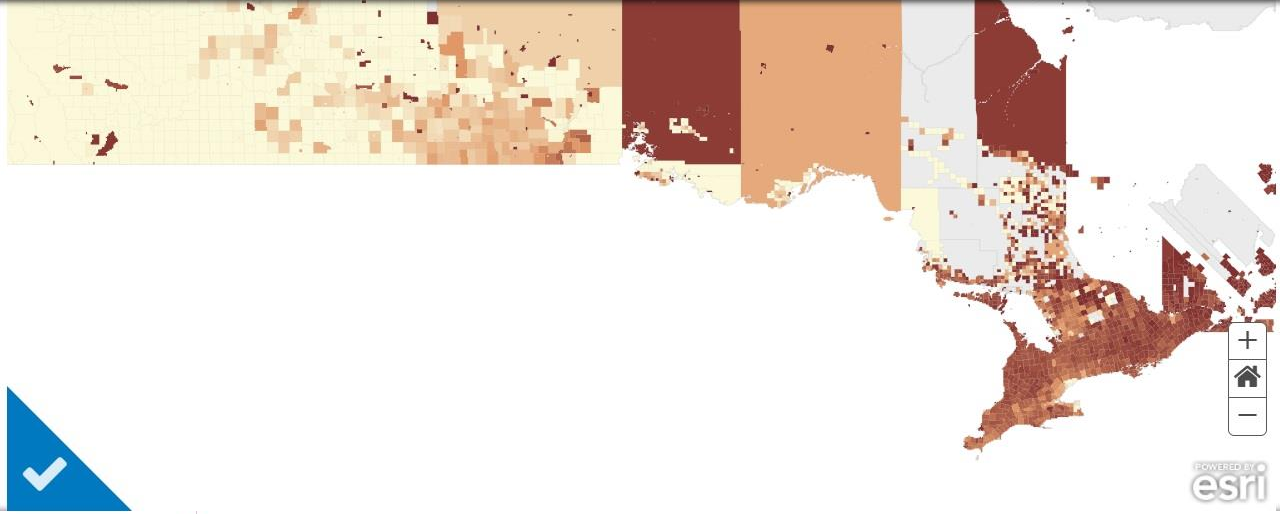
Petite



Moyenne



Grande



Organiser



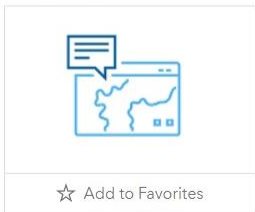


Un exemple de carte-récit, modèle Cascades, atelier du 29 septembre 2023

Overview

Settings

Edit Thumbnail



Un exemple de carte-récit, modèle Cascades, atelier du 29 septembre 2023. Intégration d'une carte en ligne.

Edit

Web Mapping Application by Laurent.Richard

Created: Sep 25, 2023 Updated: Sep 25, 2023 View Count: 3

Add to Favorites

Description

Add an in-depth description of the item.

Edit

Terms of Use

Add any special restrictions, disclaimers, terms and conditions, or limitations on using the item's content.

Edit

Comments (0)

Leave a comment.



Leave a comment.

View Application

Configure App

Share

Metadata

Item Information

Learn more

Low

High



Top Improvement: Add a description

Details

Size: 1 KB

Shared with: **The item is not shared.**

API: JavaScript

Purpose: Ready To Use





Un exemple de carte-récit, modèle Cascades, atelier du 29 septembre 2023

Overview

Settings


Edit Thumbnail



Un exemple de carte-récit, modèle Cas
carte en ligne.

Web Mapping Application by Laurent.R

Created: Sep 25, 2023 Updated: Sep 25, 2023



Share



Share the item(s) with:

- Everyone
- Francophone Migration Data Portal
- These groups:
 - Cordo

These settings will replace the current settings.

OK Cancel

Edit

View Application

Configure App

Share

Metadata

Edit

Item Information

Learn more

Low

High



Top Improvement: Add a description

Edit

Description

Add an in-depth description of the item.

Terms of Use

Add any special restrictions, disclaimers, terms and conditions, or limita

Comments (0)

Leave a comment.



Leave a comment.



Size: 1 KB

Shared with: **The item is not shared.**

API: JavaScript

Purpose: Ready To Use



The Canadian Peoples – Les populations canadiennes

Merci!

Marc St-Hilaire
Laurent Richard
Nicolas Lanouette
Rachel Gaboury-Boulianne
Thomas Harvey-Gasse

Geoff Cunfer
Sauvelm McClean
Rhianne Billard

thecanadianpeoples.com

« Bien que les recherches et les analyses aient été faites à partir de données de Statistique Canada, les opinions exprimées ne représentent pas celles de Statistique Canada. »

**Merci aussi à Bob Cowling et à l'équipe de Don Lafrenière.
N'hésitez pas à les joindre pour toute question en lien avec les cartes-récits.**